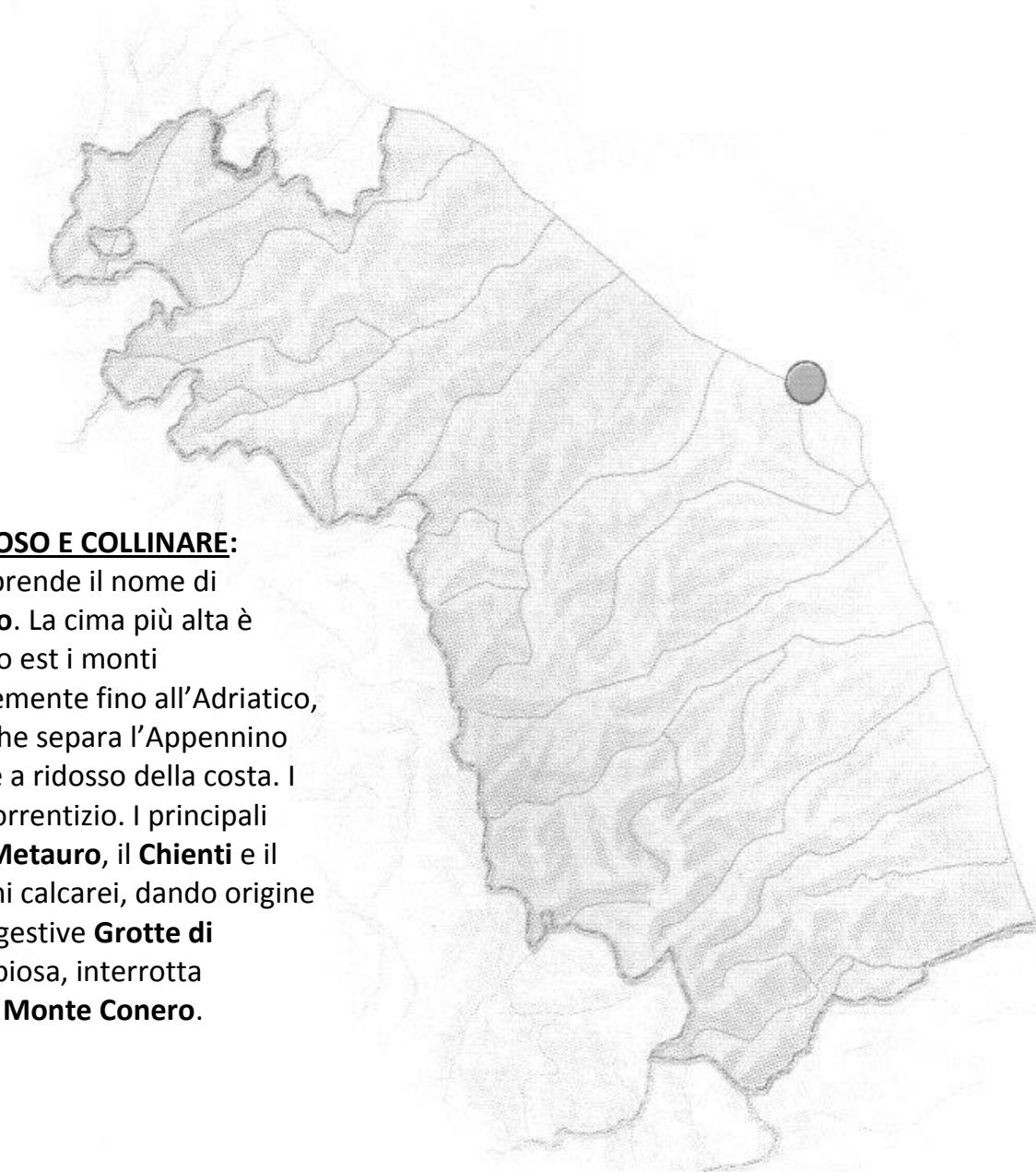





MARCHE



TERRITORIO:

Marche
(936.586 ha)

Montagna
290.296
(31,0%)



Collina
646.290
(69,0%)

QUASI INTERAMENTE MONTUOSO E COLLINARE:


in questa regione l'Appennino prende il nome di **Appennino Umbro-Marchigiano**. La cima più alta è quella del **Monte Vettore**. Verso est i monti dell'Appennino digradano dolcemente fino all'Adriatico, formando una fascia collinare che separa l'Appennino dalla stretta fascia pianeggiante a ridosso della costa. I fiumi sono brevi e a carattere torrentizio. I principali corsi d'acqua sono: il **Foglia**, il **Metauro**, il **Chienti** e il **Tronto**, essi attraversano terreni calcarei, dando origine a fenomeni carsici, come le suggestive **Grotte di Frasassi**. La costa è bassa e sabbiosa, interrotta solamente dal promontorio del **Monte Conero**.

CLIMA:



MITE lungo la costa; **CONTINENTALE** nell'interno, con inverni anche molto freddi.

ECONOMIA:



ASPETTI ANTROPICI:

Le Marche confinano a est con il Mar Adriatico, a sud con Abruzzo e Lazio, a ovest con Umbria e Toscana e a nord con Repubblica di S.Marino ed Emilia-Romagna. Il suo capoluogo di regione è **Ancona** e le sue province sono: Ascoli Piceno, Fermo, Macerata, Pesaro-Urbino. Le zone montuose dell'interno non sono molto abitate; la popolazione si concentra sulla costa, in particolare in prossimità del capoluogo. Ancona, infatti, è un importante punto di riferimento per la pesca, per i trasporti commerciali e i collegamenti turistici con Grecia, Turchia e Croazia.

PARCHI:



Parco Naturale Nazionale dei Monti Sibillini.

CURIOSITÀ STORICHE:

Durante l'Età del Ferro, questa zona fu abitata dai Piceni. Nel IV secolo la parte settentrionale del territorio fu invaso dai Galli, mentre i Greci di Siracusa fondavano la colonia di Ankon (Ancona). Nel 295 a.C. il territorio regionale divenne dominio di Roma. Con la ripartizione del territorio italiano in "regiones", il vecchio territorio piceno venne diviso in due regiones : la parte a nord del fiume Esino, andò a far parte della VI Regione, la parte a sud della V Regione. Con l'imperatore Diocleziano la regione fu nuovamente unificata, ma dopo la caduta dell'Impero Romano d'Occidente, il vecchio nome Piceno si perse. Nell'Alto Medioevo il territorio regionale acquistò il nuovo nome di *Marca di Ancona*, nata dall'unificazione di varie "marche", ossia "territori di confine" del Sacro Romano Impero.