



VALLE D'AOSTA

(Regione a statuto speciale)

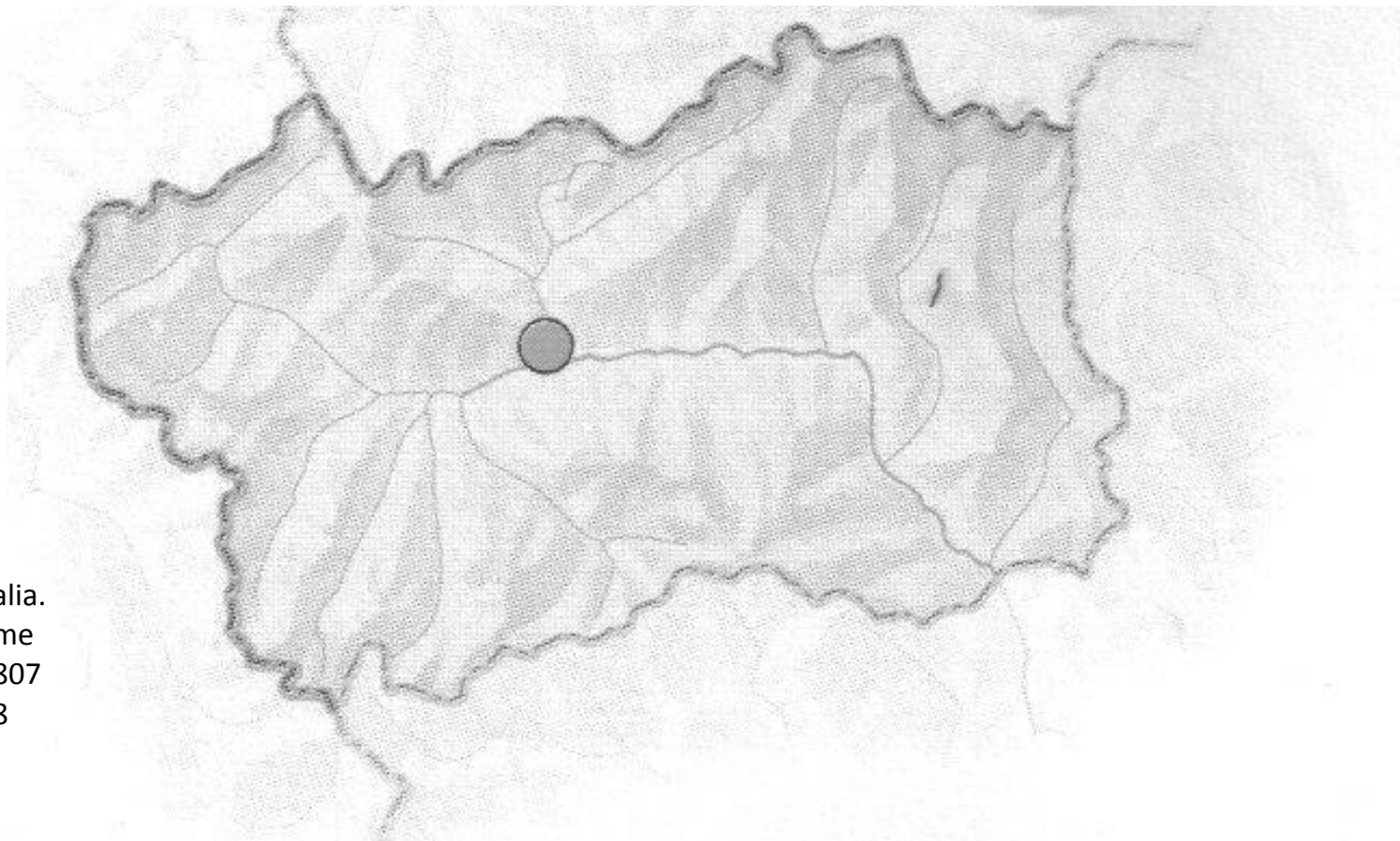
TERRITORIO:

Montagna
326.322
(100,0 %)



INTERAMENTE MONTUOSO:

La Valle d'Aosta è la regione più piccola d'Italia. È interamente montuosa e comprende le cime più alte dell'arco alpino: il **Monte Bianco** (4807 m), il **Monte Rosa** (4637 m), il **Cervino** (4478 m) e il **Gran Paradiso** (4061 m).





CLIMA:



ALPINO: con estati brevi e fresche; inverni lunghi, freddi e nevosi.

ECONOMIA:



ASPETTI ANTROPICI:

La Valle d'Aosta confina a nord con la Svizzera, a est e a sud con il Piemonte e a ovest con la Francia. Capoluogo e unica provincia della regione è **Aosta**. La valle d'Aosta è una regione a statuto speciale, nella quale, oltre all'italiano, sono presenti delle minoranze linguistiche, come il patois (che si pronuncia "patuà") e la lingua franco-provenzale. La regione ha una posizione strategica per le comunicazioni con le nazioni confinanti, alle quali è collegata attraverso valichi e trafori. L'**impatto antropico** è basso, anche perché la regione ha la densità abitativa più bassa d'Italia.

PARCHI:



Parco Nazionale del Gran Paradiso: è uno dei più antichi d'Italia. Si trova a cavallo delle due regioni della Valle d'Aosta e del Piemonte.

CURIOSITÀ STORICHE:

Aosta deriva il suo nome da "Augusta Praetoria", l'antico nome attribuito a questa città dagli Antichi Romani che la fondarono. Tra il VII e il V sec. a.C. questa regione fu invasa dai Celti che, fondendosi con le popolazioni locali, diedero origine ad un nuovo popolo, i Salassi. Nel I sec. a.C. fu conquistata da C.G. Cesare che la considerava uno dei percorsi più agevoli per attraversare le Alpi e raggiungere la Gallia e l'Helvetia.